



**КОМИТЕТ ИМУЩЕСТВЕННЫХ ОТНОШЕНИЙ
АДМИНИСТРАЦИИ ПЕРМСКОГО МУНИЦИПАЛЬНОГО ОКРУГА**

РЕШЕНИЕ

о размещении объектов № 200

Пермский край
Пермский муниципальный округ

31.01.2025

Комитет имущественных отношений администрации Пермского муниципального округа разрешает Акционерному обществу «Газпром газораспределение Пермь» (ИНН 5902183841, ОГРН 1025900512670, почтовый адрес: 614000, г. Пермь, ул. Петропавловская, 43)

размещение объекта «Газопровод давлением до 1.2 Мпа, для размещения которого не требуется разрешения на строительство»

на землях муниципальной собственности

на срок 1 год

Местоположение: рядом с домом по адресу: Пермский край, Пермский муниципальный округ, д. Кондратово, ул. Народная, д. 22

Приложение: схема предполагаемых к использованию земель или части земельного участка.

Особые условия использования:

- 1) При размещении газопровода учесть параметры ширины проезда улично-дорожной сети, во избежание сужения полосы отвода дороги.
- 2) При условии получения разрешения на производство земляных работ.

Заместитель председателя комитета



М.В. Королева

(подпись, печать)

Схема предполагаемых к использованию земель или части земельного участка

Объект: Газопровод давлением до 1,2 Мпа включительно, для размещения которого не требуется разрешения на строительство

Местоположение: расположенных рядом с домом по адресу: Пермский край, Пермский муниципальный округ, д. Кондратово, ул. Народная, д.22

Площадь земель или части земельного участка, кв.м.: 13

Категория земель: земли населенных пунктов








Вид разрешенного использования: -

Каталог координат, м

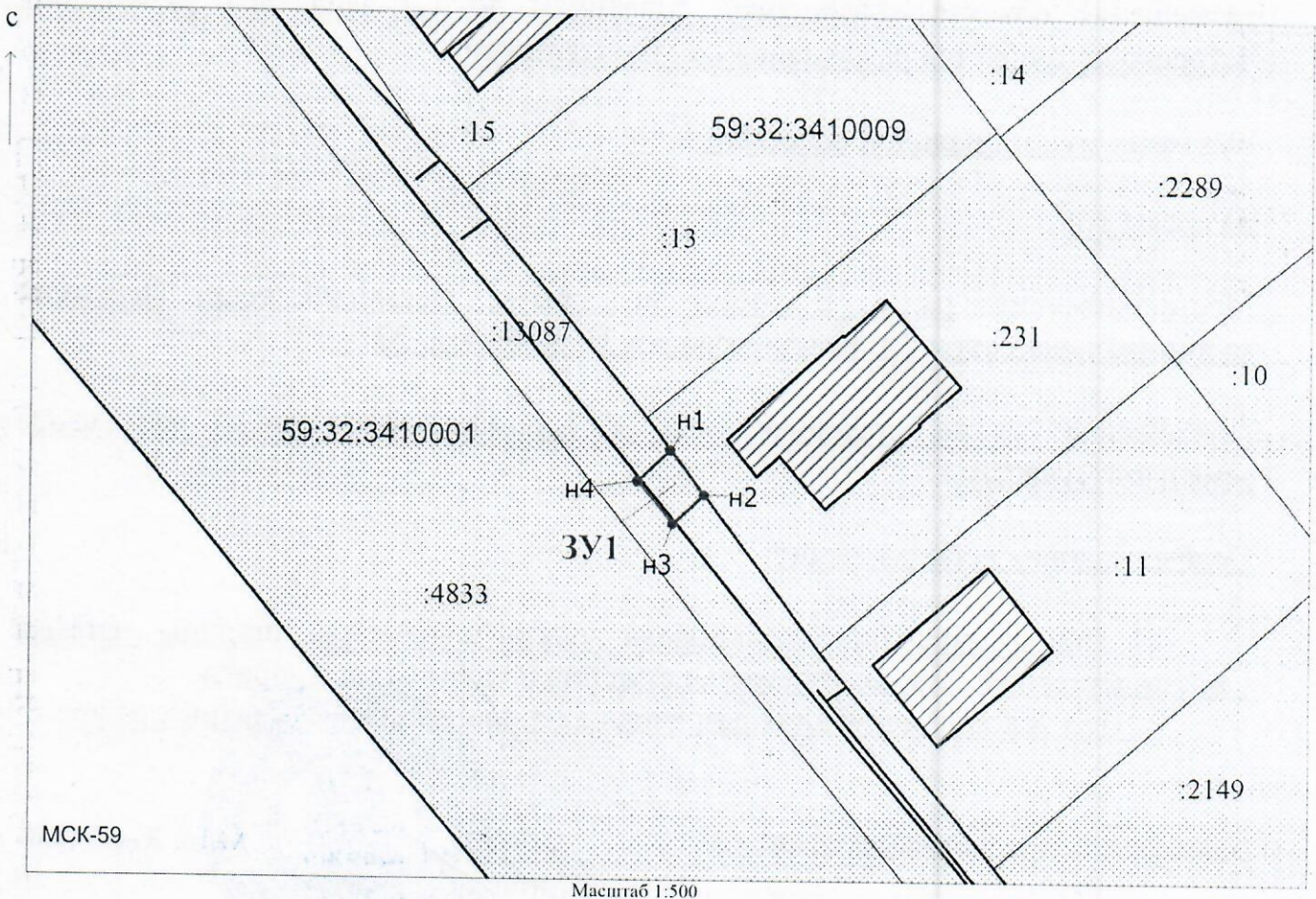
№ точки границы	X	Y
n1	515246.06	2223589.02
n2	515242.89	2223591.49
n3	515240.84	2223589.22
n4	515243.89	2223586.62

Описание границ смежных землепользователей:
 От точки n1 до точки n2 - земельный участок с кадастровым номером 59:32:3410009:231
 От точки n2 до точки n1 - земельный участок с кадастровым номером 59:32:0000000:13087

Условные обозначения:

-  - предполагаемый участок земель, на которых планируется размещение объекта
-  :231 - границы и номер земельного участка, сведения о которых внесены в ЕГРН
-  - границы объекта капитального строительства, сведения о котором внесены в ЕГРН
-  - граница кадастрового квартала
-  - зоны с особыми условиями использования территории, сведения о которых внесены в ЕГРН
-  - обозначение запрашиваемого земельного участка
-  n1 - характерная точка границ земель или части земельного участка

59:32:3410009 - номер кадастрового квартала



Заявитель: Киямова Д.Х. / Киямова Д.Х.
 (подпись, расшифровка подписи)

МП
 (для юридических лиц
 и индивидуальных предпринимателей)